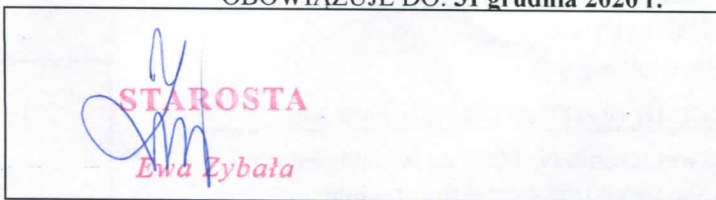


POWIAT LUBARTOWSKI  
21- 100 Lubartów  
ul. Słowackiego 8

OBYWIAZUJE OD: 14 października 2020 r.  
OBYWIAZUJE DO: 31 grudnia 2020 r.



ROZKŁAD JAZDY stanowi załącznik do:

Zaświadczenia Nr 0002 na wykonywanie publicznego transportu zbiorowego

Nr 0003

/Podpis, pieczęć i data zatwierdzenia rozkładu jazdy/

Nazwa linii komunikacyjnej: **Ostrów Lubelski – Wólka Stara Kijańska II – Lubartów**

Numer linii komunikacyjnej: **0608/437 /U**

Kierunek: **Ostrów Lubelski - Lubartów**

L.p.	Kod miejsc. wg rejestru terytorialnego	Nr przystanku	Kategoria drogi	Nazwa dworca lub przystanku komunikacyjnego	Odległość między przystankami [km]	Odległość narastająca na linii [km]	Średnia prędkość techniczna [km/h]	N-kursu/objaśn. znaków/liczba dni kursów/rodz. usług	
								0002	0004
								D	D
								55	55
								U	U
1	060810 4	-----	G	Ostrów Lubelski ul. Czerwonego Krzyża – „Ostrów Rynek”	0,0	0,0		07:35	15:30
2	060810 4	813/92	W	Ostrów Lubelski (ul. Króla Zygmunta)	1,1	1,1		07:37	15:32
3	060810 5	813/94	W	Kolechowice Folwark	2,0	3,1		07:40	15:35
4	060810 5	813/98	W	Kolechowice - sklep	0,6	3,7		07:41	15:36
5	060810 5	813/100	W	Kolechowice - wieś	1,2	4,9		07:43	15:38
6	060810 5	813/102	W	Kolechowice Przecinka	1,2	6,1		07:45	15:40
7	060810 5	813/104	W	Rudka Kijańska	1,1	7,2		07:47	15:42
8	060810 5	813/106	W	Rozkopaczew I	1,2	8,4		07:49	15:44
9	060810 5	813/108	W	Rozkopaczew II	1,1	9,5		07:51	15:46
10	060810 5	813/110	W	Rozkopaczew - kościół	0,7	10,2		07:53	15:48
11	060810 5	1563L/07	P	Rozkopaczew	1,2	11,4		07:55	15:50
12	060810 5	1563L/05	P	Wólka Stara Kijańska IV	0,7	12,1		07:56	15:51
13	060810 5	1563L/03	P	Wólka Stara Kijańska II	2,3	14,4		07:59	15:54
14	060810 5	1563L/01	P	Wólka Stara Kijańska I	1,0	15,4		08:01	15:56
15	060812 2	1562L/09	P	Brzostówka II	1,5	16,9		08:03	15:58
16	060812 2	1559L/13	P	Brzostówka II	1,1	18,0		08:05	16:00
17	060812 2	1559L/11	P	Brzostówka I	0,6	18,6		08:06	16:01
18	060812 2	1559L/09	P	Nowa Wola II - kościół	3,3	21,9	49,5	08:10	16:05
19	060812 2	1559L/07	P	Nowa Wola I - Marysin	1,0	22,9		08:12	16:07
20	060812 2	1559L/05	P	Serniki Kolonia II	1,4	24,3		08:14	16:09
21	060812 2	1559L/03	P	Serniki Kolonia I	0,8	25,1		08:16	16:11
22	060812 2	1559L/01	P	Serniki II - gmina	1,6	26,7		08:18	16:13
23	060812 2	1557L/03	P	Serniki I – most	2,0	28,7		08:21	16:16
24	060812 2	1557L/01	P	Łucka Kolonia	0,9	29,6		08:23	16:18
25	060801 1	21	G	ul. Lubelska – Łucka I	1,6	31,2		08:25	16:20
26	060801 1	17	G	ul. Lubelska przy skrzyżowaniu z ul. Piaskową	1,1	32,3		08:27	16:22
27	060801 1	13	G	ul. Lubelska 95	0,6	32,9		08:28	16:23
28	060801 1	09	G	ul. Lubelska przy skrzyżowaniu z ul. Cichą	0,4	33,3		08:29	16:24
29	060801 1	05	G	ul. Lubelska przy skrzyżowaniu z ul. Mickiewicza	0,3	33,6		08:30	16:25
30	060801 1	01	G	ul. Rynek I - Centrum	0,6	34,2		08:31	16:26
31	060801 1	25	G	ul. Słowackiego przy skrzyżowaniu z ul. Piotra Firleja	0,3	34,5		08:32	16:27
32	060801 1	29	G	ul. Słowackiego przy skrzyżowaniu z ul. Wierzbową	0,8	35,3		08:33	16:28
33	060801 1	1539L/27	P	Lubartów – ul. Kopernika II	0,6	35,9		08:34	16:29
34	060801 1	1539L/25	P	Lisów V - kościół	0,4	36,3		08:35	16:30
Średnia prędkość techniczna [km/h]								49,5	49,5
Suma przebiegu [km]/przebieg w kursie [km]							3 993	1 996,5	1 996,5
Ogółem suma przebiegu w okresie obowiązywania umowy							7 975		

POWIAT LUBARTOWSKI

21- 100 Lubartów

ul. Słowackiego 8

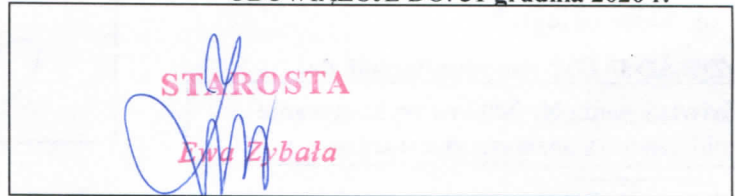
OBOWIĄZUJE OD: 14 października 2020 r.

OBOWIĄZUJE DO: 31 grudnia 2020 r.

ROZKŁAD JAZDY stanowi załącznik do:

Zaświadczenia Nr 0002 na wykonywanie publicznego transportu zbiorowego

Nr 0003




Nazwa linii komunikacyjnej: **Ostrów Lubelski – Wólka Stara Kijańska II – Lubartów**

Numer linii komunikacyjnej: **0608/437 /U**

Kierunek: **Lubartów – Ostrów Lubelski**

Lp.	Kod miejsc. wg rejestru terytorialnego	Nr przystanku	Kategoria drogi	Nazwa dworca lub przystanku komunikacyjnego	Odległ. między przystankami [km]	Odległ. narastająca na linii [km]	Średnia prędkość techniczna [km/h]	N- kursu/objaśn. znaków/liczba dni kursów/rodz. usług	
								0001	0003
								D	D
								55	55
								U	U
1	060807 2	1539L/28	P	Lubartów – ul. Kopernika I	0,0	0,0		06:30	14:30
2	060807 2	1539L/30	P	Lubartów – ul. Kopernika II	0,5	0,5		06:31	14:31
3	060801 1	31	G	ul. Słowackiego przy skrzyżowaniu z ul. Batalionów Chłopskich	0,5	1,0		06:32	14:32
4	060801 1	27	G	ul Słowackiego przy skrzyżowaniu z ul. Chopina	0,6	1,6		06:33	14:33
5	060801 1	03	G	ul. Rynek I – przy D.H. JUBILAT	0,5	2,1		06:34	14:34
6	060801 1	07	G	ul. Lubelska przy Klasztorze Ojców Kapucynów	0,4	2,5		06:35	14:35
7	060801 1	11	G	ul. Lubelska przy kapliczce	0,4	2,9		06:36	14:36
8	060801 1	15	G	ul. Lubelska przy TESCO	0,7	3,6		06:38	14:38
9	060801 1	19	G	ul. Lubelska – przy ROTO FRANK	1,1	4,7		06:40	14:40
10	060801 1	23	G	ul. Lubelska – Łucka II	0,9	5,6		06:42	14:42
11	060807 2	1557L/02	P	Łucka	1,3	6,9		06:44	14:44
12	060807 2	1557L/04	P	Łucka Kolonia – Dolna	0,9	7,8		06:46	14:46
13	060812 2	1159L/02	P	Serniki II – gmina	1,3	9,1		06:48	14:48
14	060812 2	1559L/04	P	Serniki Kolonia I	1,6	10,7		06:50	14:50
15	060812 2	1559L/06	P	Serniki Kolonia II	0,7	11,4		06:52	14:52
16	060812 2	1559L/08	P	Nowa Wola I – Marysin	1,5	12,9		06:54	14:54
17	060812 2	1559L/10	P	Nowa Wola II – szkoła	1,1	14,0		06:56	14:56
18	060812 2	1559L/12	P	Brzostówka I	3,1	17,1	46,5	07:00	15:00
19	060812 2	1559L/14	P	Brzostówka II	0,9	18,0		07:02	15:02
20	060812 2	1559L/16	P	Brzostówka III – szkoła	0,6	18,6		07:04	15:04
21	060812 2	1563L/02	P	Brzostówka II	0,5	19,1	42,0	07:05	15:05
22	060810 5	1563L/04	P	Wólka Stara Kijańska II	3,5	22,6		07:09	15:09
23	060810 5	1563L/06	P	Wólka Stara Kijańska III	1,1	23,7		07:11	15:11
24	060810 5	1563L/08	P	Rozkopaczew	2,0	25,7		07:13	15:13
25	060810 5	813/109	W	Rozkopaczew III - kościół	0,5	26,2		07:14	15:14
26	060810 5	813/107	W	Rozkopaczew II	0,6	26,8		07:15	15:15
27	060810 5	813/105	W	Rozkopaczew I	1,1	27,9		07:17	15:17
28	060810 5	813/103	W	Rudka Kijańska	1,4	29,3		07:19	15:19
29	060810 5	813/101	W	Kolechowice - przecinka	1,0	30,3		07:21	15:21
30	060810 5	813/99	W	Kolechowice - wieś	1,1	31,4		07:23	15:23
31	060810 5	813/97	W	Kolechowice - sklep	1,3	32,7		07:25	15:25
32	060810 5	813/95	W	Kolechowice Folwark	0,3	33,0		07:26	15:26
33	060810 4	813/91	W	Ostrów Lubelski (ul. Króla Zygmunta)	2,2	35,2		07:28	15:28
34	060810 4	-----	G	Ostrów Lubelski ul. Czerwonego Krzyża – „Ostrów Rynek”	1,0	36,2		07:30	15:30
Średnia prędkość techniczna [km/h]								49,36	49,36
Suma przebiegu [km]/przebieg w kursie [km]						3 982	1 991	1 991	

Osoba zarządzająca transportem:	Data	Podpis	Nazwa Operatora
Sławomir Siwek	12.10.2020		Usługi Transportowe Krajowe i Międzynarodowe Sławomir Siwek
Tel.:602 462 919			

Symbol oraz opis oznaczenia:

- D- kursuje od poniedziałku do piątku oprócz świąt
- U- przewóz o charakterze użyteczności publicznej
- G- droga gminna
- P- droga powiatowa
- W- droga wojewódzka

REGON 044184942  
NIP 7141000632  
ul. Lipowa 51, tel. 602 462 919  
Sławomir Siwek  
USŁUGI TRANSPORTOWE  
KRAJOWE I MIĘDZYNARODOWE